

Øvelsespladskort for Antvorskov Kaserne



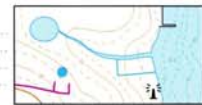
Forsvaret Danish Defence

SÆRLIG SIGNATURFORKLARING

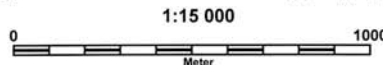
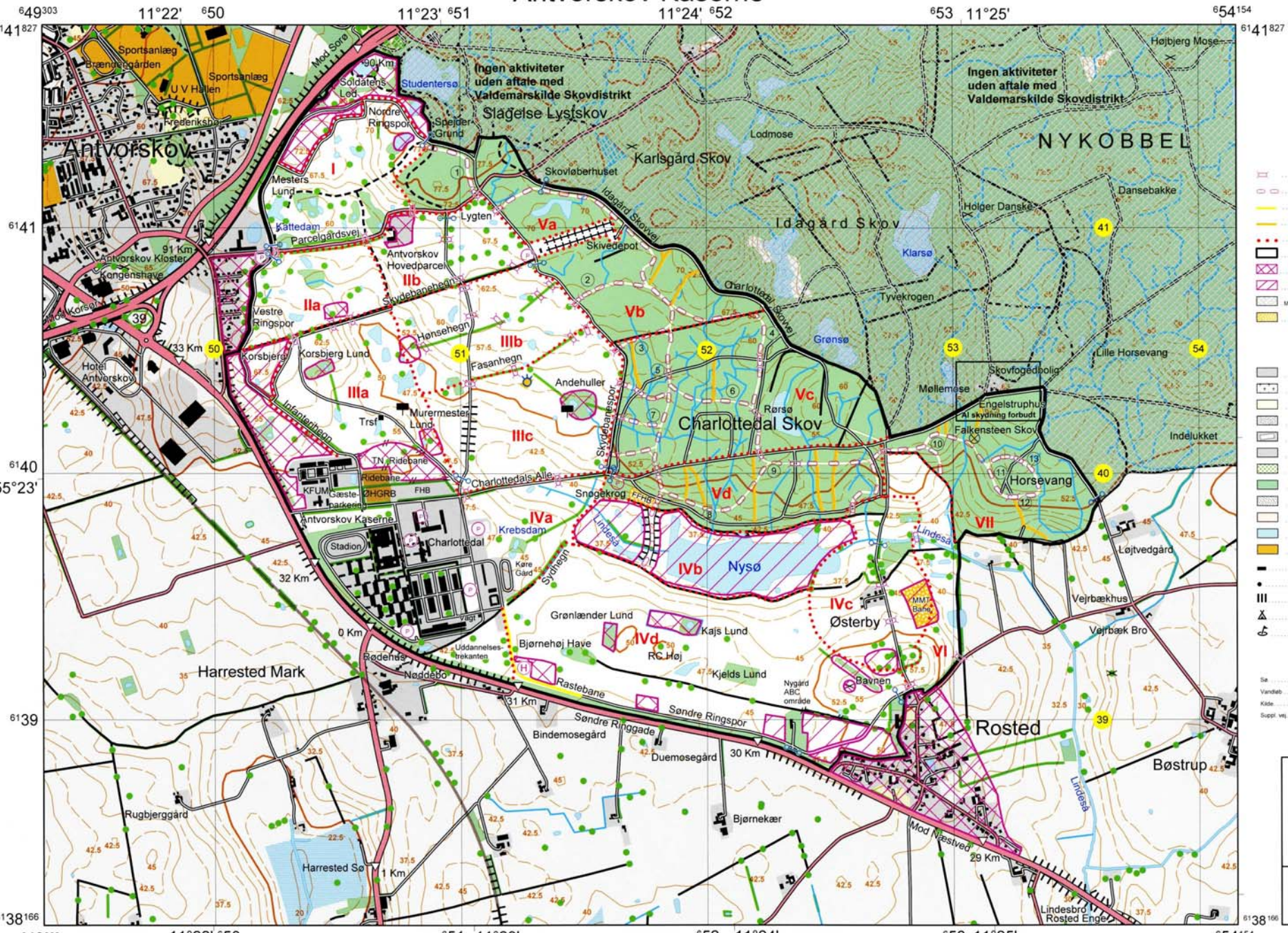
- Overkørsel for bæltekantører
- Spor for bæltekantører
- Hjul/bæltespor
- Anden vej under 1500
- Grænse for militær øvelsesplads
- Al militær aktivitet FORBUDT
- Militær aktivitet kun ved særlig aftale
- Særlig aktivitetsområde
- Traf
- Skyttestrøbe
- Trækhegn
- Bom
- Håndgranatbane
- Balloonmast
- Helipad
- P-Plads
- GPR-anlæg
- BSD med nummer

SIGNATURFORKLARING

- Industri
- Kirkegård
- Rekreativ område
- Råstof
- Landingbane
- Betingsplade
- Gartneri
- Skov
- Sandkile
- Hede
- Vildmarksde
- Sportsanlæg
- Byrning
- Silo / Tank
- Drivhus
- Campingplads
- Golfbane
- Motorvej/sil og trafikvej
- Vej, bredde 6 m og derover
- Vej, bredde 3-6 m, god
- Anden vej
- Sti
- Jernbane
- Højspændingsledning
- Dige
- Levende hegn
- Frødet forudsigt
- Telnet / sam
- Vindmølle
- Vandmølle
- Trægruppe
- Kirke
- Stationssted
- Km sten



ZONEREFGELSE	KORTREFERENCER PÅ DETTE BLAD GIVES NORMALT I HERTOMETER
32 U	EXEMPEL PUNKT LØJTVEDGÅRD
PG	<ol style="list-style-type: none"> 1. Breddeangivelse for den 100 m brede afstand mellem punkterne 2. Den 1. STØRRE af de to størrelser (DELT for punkter) 3. Den 2. STØRRE af de to størrelser (DELT for punkter)
Talrige kortreferencer er angivet i parentes	EXEMPEL PUNKT PG. 32 U. 101
Ved reference anvendes KUN de STØRRE af de to størrelser	Maksimalt 10' mellem punkter
1:90 000	32 U. PG. 32 U. 101



Geodætisk Datum: WGS-84. Projektion: UTM, zone 32.
Højder er regnet fra middelvandstand og angivet i meter. Kurventerval: 2,5 m

Militære oplysninger er udarbejdet af Hærens Ingeniør- og ABC-skole.
© Kort- og Matrikelstyrelsen 2008